



Kade boezem van Brakel

Aalpotwiel



DEN NIEUWENDIJK

Batterijen onder Brakel en Poederloijen



Sloot LOEVESTEIN

Voorboezem van Brakel

TEGENSTROOMSE VERHALEN
 Jeroen van Westen 2008


met dank aan:
 Provincie Gelderland, Gemeente Zaltbommel, Oranjewoud, Bureau Waardenburg, SRS, Waterschap Rivierenland,
 Jan Servaes, Eckhart Heunks, Berco Roegen, Ferdinand Heumen, klankbordgroep N322 Wilhelminasluis

MOMENTEN
 N322
 WAARDENBURG





Zeeving (Zijving) x N322



Hoofwetering - Zijpersche(boezem)kade - Nieuwendijk - Aalpotwiel - N322 - machinistenwoning - Mansfeldergemaal - Schouwendijk/Achterdijk



Batterij Poederoijen - Hoofwetering - veerhuis/gemaal - Maasdijk: rijksmonument 10079 - Zijpersche kade = boezemkade



Oude Wiel - Nieuwendijk - Grote Wiel - poldermolen: rijksmonument 523395 - kazematten



Loevestein



Pompstation - Rechthuis



veevoederfabriek - N322 - innamestation HDWL - gedenkstenen Maas-Waal kanaal: rijksmonument 523384





Munnikenhof (archeologisch monument)



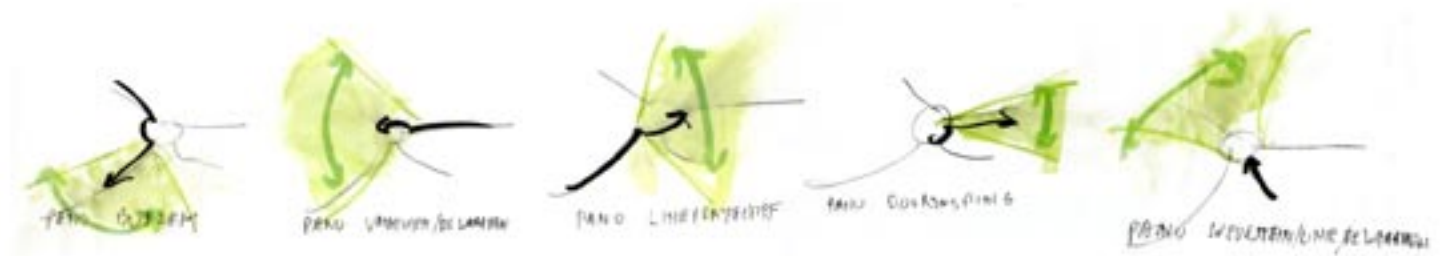
Jeroen van Westen 2008

MOMENTUM N322

in opdracht van Provincie Gelderland




sterhyacint: blauwe slinzenplant, wortelvermeerdering





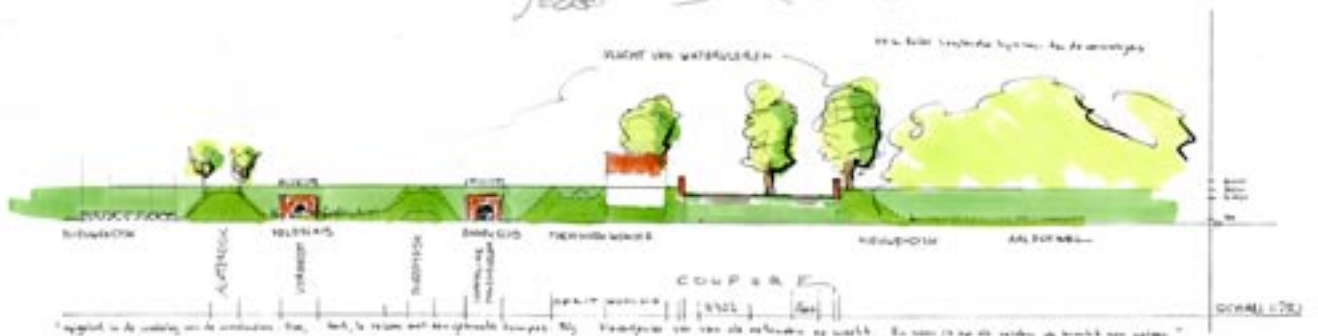
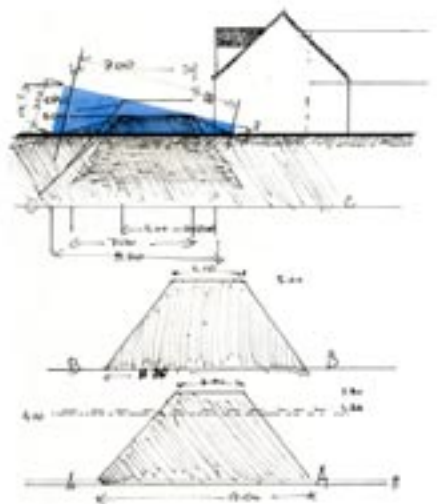
DOORSNEDEN DIJKLICHAAM



4FTIGFLEN - GEKANTELD SEDIMENT



DIJKSTENEN WAL/PAAS
LAFEN OF BITTENPLAAT

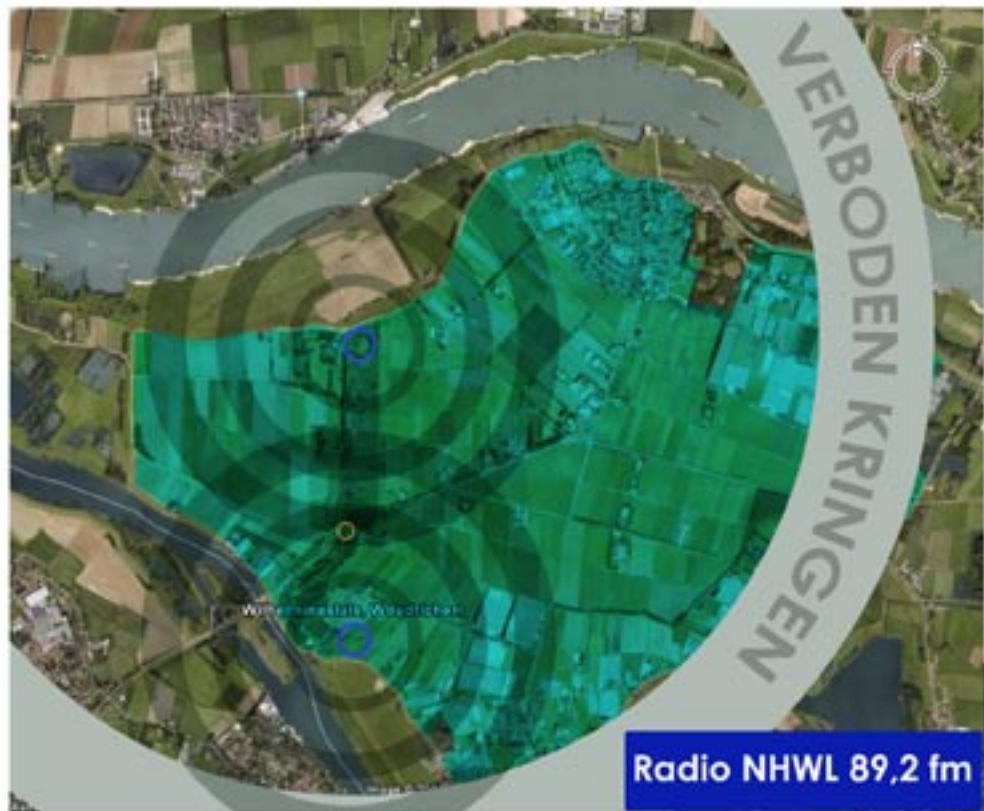
SCHAAL 1:50



Gegevens in de tekening van de constructie, het, het, te weten met de afgeleide coupes. Bij de coupes van een als referentie op werkdag. En van te op de tekening de tekening van de tekening.

DIRKAL 1751





WAAKZAAMHEID

MACHT, Bloemstrang, Sneepkil, Uilwatering, Brakel, Poederoijen, Mansfeldergemaal, HOOP, Slot, SNEDE, Schootsveld, Limietpalen, Slotgracht, ANGST, Inundatieveld, Uiterwaard, Zomerdijk, Winterdijk, Afsluitdijk, Gandelwaard, BERGINO, WACHT, Nieuwendijk, Komgronden, Bendenwaard, Waal, GEVAAR, Buitenpolder, Munnikenland, Bos, Weide, SAMENWERKING, Grienden, Polder, Wiel, Banddijk, Aalpotwiel, GEVECHT, Kwelkade, Batterij, Veer, Kazemat, LITTEKEN, Regthuis, Duin, Loevestein, VRIJHEID, Schouten, Maasdijk, Gemaal, Achter Dijk, Kuis, Munnikenhof, Blinde Steeg, Beving, Zeeving, Meldijk, zORG, Molen, Zijpersche Kade, Banvliet, Waterlinie, Verboden Kring, GEHEIM, SCHERF, Veldsluis, Maas, Blafferd, Hoofdwetering, Dwarsdijk, Kaveling, Brakelse sluis, Het Verdriet.

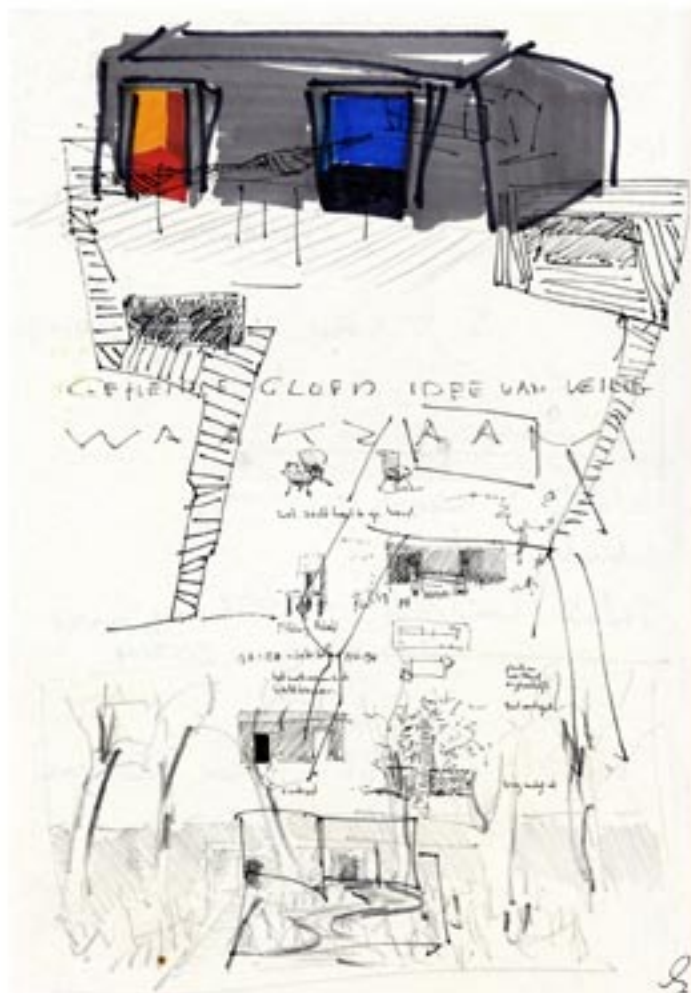
ZENDGEBIED = INUNDATIEGEBIED (waarin 2 zenders mengen)

Jeroen van Westen, Julian Scalf 2008

Een collage van gebiedsgebonden geluiden, 60 flarden van 1'- 1',30" voor 2,8 km (rijtijd ± 2')



KAZEMATEN aan Den Nieuwendijk/Kaveling



WAAKZAAMHEID CONTEMPLATIE

M O M E N T U M N 3 2 2

Overwegingen en voorstellen
N322 van oost naar west door de boezem van Brakel

- Zoek ruimte voor zicht(lijnen) op Batterij Brakel en Mansfelder gemaal
- Handhaaf de hobbel van de Boezemkade
- Herstel Boezemkade ten zuiden van de N322 tot aan Manselder gemaal
- Overweeg herplanten notenbomen die zuidelijk langs de N322 groeien
- Beperk gebruik keerwanden aan de noordzijde van de N322, overweeg op-aflopend talud
- Plaats droge ecoverbinding onder N322 tussen Boezemkade en kwelkade door de helling
- Geef maximale aandacht aan doorsnijding Nieuwendijk: helder snede

DOORSNEDE/COUPURE

Verweer tegen het water met 'afgetiggelde' klei

Kantelpunt in de cultuur: water uitnodigen = dijk openen

Klei cultureel getransformeerd in steen (waterwerken = verdedigingswerken)

- Detailleer noordelijke oprit Nieuwendijk zo dat profiel dijk thv N322 helder is
- Herstel vlerenroute door inplant forse bomen
- Geef extra aandacht aan parkeervoorziening Kaveling (vormgeving en info)
- Benut de kazematten in beleving landschap
- Hecht aan een optimaal handhaven/verbeteren woongenot Machinistenwoning
- Overweeg verlagen Nieuwendijk tussen Achterdijk en N322 (Geleidelijk? Kort? Lang?)
- Overweeg afzien doorsteek Brakboezem voor auto (wandel/paardroute erdoor-auto via sluis)
- Indien doorsteek, wees dan helder in vormgeving en houdt rekening met molenfundament en waterleiding
- Doorsteek ligt ter plaatse van hier doorlopende achterdijken (Schouwendijk-Poederrijse Achterdijk)
- Indien doorsteek, dan hier de subtiele hoogteverschillen en aan/doorsnijdingen aanscherpen

HOOGTELIJN

Verbinding

Uitnodiging (bank)

Verdediging (borstwering)

TEGENSTROOM

Beschouw de verlaging Afsluitdijk en aanleg rotonde als een verhoogd aandachtspunt, er wordt ons een panoramische blik geboden op verschillende tijden: keuze van bestemmingen is keuze van betekenissen

- Opgetild landschap, contrapunt van het inundatielandschap
- Centrum van geheime landschappen: verborgen (geologisch/archeologisch), verboden kringen, en met uitvoering van Ruimte voor de Rivieren onbekend overstromingsgebied,
- Draaipunt routes, overwegingen, keuzes, richtingen